



II runda Rajdowych Samochodowych Mistrzostw Śląska

DATA: 30.07.2021 r.

GODZINA: 10:00

TEMAT: KOMUNIKAT NR 2

DOKUMENT: 1.2

OD: DYREKTORA RAJDU

LICZBA STRON: 5

DO: WSZYSTKICH ZAWODNIKÓW

ZAŁĄCZNIKI: 2

1. Dotyczy zapoznania z trasą:

Zezwala się na jazdę pod prąd na OS 1 w celu ponownego dojechania na start odcinka. Ulice jednokierunkowe mogą być pokonywane podczas zapoznania wyłącznie pieszo.

2. Zmianie ulega harmonogram czasowy zawodów. Nowy harmonogram stanowi załącznik nr 1 do komunikatu nr 2.

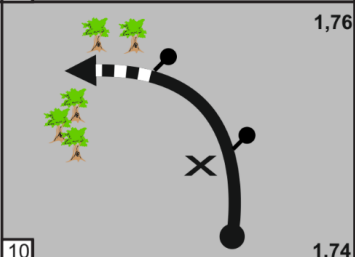
Jednocześnie zmianie uległa długość całkowita rajdu. Było: 98,68 km, jest: 99,52 km.

3. Zmianie ulega dojazd i lokalizacja parku zamkniętego – szczegóły zawiera załącznik nr 2 do komunikatu nr 2. Nowa lokalizacja parku zamkniętego:

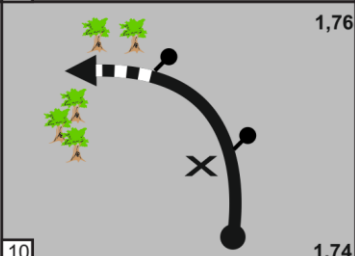
Parking Zamek Suski, ul. Zamkowa 1, 34-200 Sucha Beskidzka

4. Zmianie ulega fragment książki drogowej – str. 29 piktogram 10:

Było:

1,44 ▼ 1,46	0,26 ▼ 0,02		1,76 ZAKAZ CIĘCIA 3,94 ▼ 3,92 WJAZD NA SZUTER
-------------------	-------------------	---	--

Jest:

1,44 ▼ 1,46	0,26 ▼ 0,02		1,76 ZAKAZ CIĘCIA UWAGA !!! PRZEPAŚĆ - LEWA STRONA 3,94 ▼ 3,92
-------------------	-------------------	---	---

Dyrektor Zawodów
Maciej Stabrawa

Załącznik nr 1 do Komunikatu nr 2 – RO

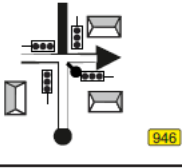
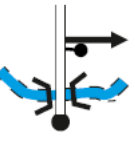


Harmonogram Czasowy Valvoline Rajd Małopolski 2021

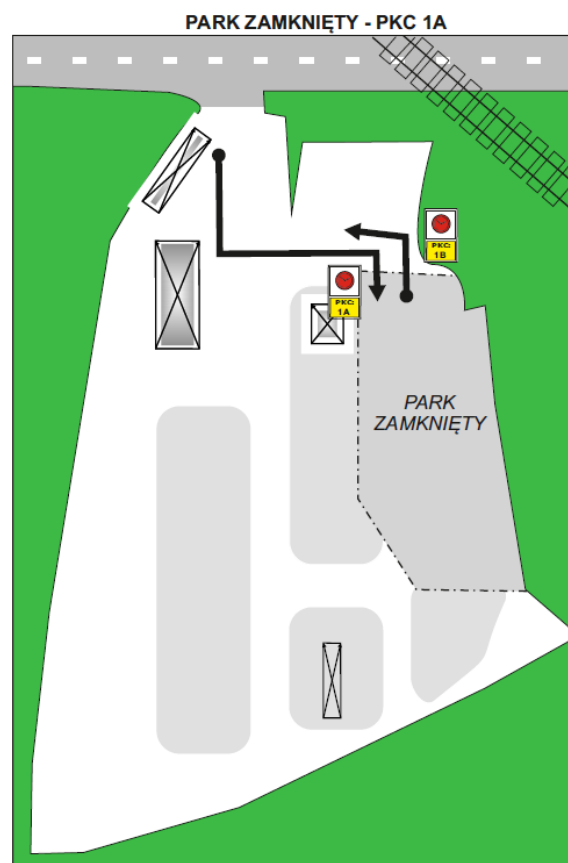
Piątek 30.07.2021							wschód słońca 05:04
PKC/OS	Lokalizacja	OS dług.	Dojazd	Odcinek drogowy	Czas przej.	Czas 1-go zawodnika	
0	Park Przedstartowy					19:25	
1	Maków Podhalański - RYNEK		0.35	0.35	00:05	19:30	
START HONOROWY - RYNEK							
OSS1	MAKÓW PODHALAŃSKI	2.42				19:35	
1A	Park Zamknięty - wjazd		16.61	19.03	00:35	20:10	
							wschód słońca 05:05
Sobota 31.07.2021							
PKC/OS	Lokalizacja	OS dług.	Dojazd	Odcinek drogowy	Czas przejazdu	Czas 1-go zawodnika	
1B	Park Zamknięty - wyjazd					08:50	Sektoria 1
1C	Serwis - wjazd		0.39	0.39	00:10	09:00	
SERWIS A - Plac Targowy Sucha Beskidzka						00:15	
1D	Serwis - wyjazd					09:15	
ST 1	Tankowanie (do następnego tankowania)	6.20	20.63	26.83			
2	Zawoja		15.33	15.33	00:25	09:40	
OS2	PRZYSŁÓP	3.20				09:43	
3	Grzechynia		2.18	5.38	00:12	09:55	
OS3	SUCHA BESKIDZKA	3.00				09:58	
3A	Przegrupowanie - wjazd		2.73	5.73	00:12	10:10	
3B	Przegrupowanie - wyjazd				01:35	11:45	
3C	Serwis - wjazd		0.39	0.39	00:13	11:58	
SERWIS B - Plac Targowy Sucha Beskidzka						00:30	
3D	Serwis - wyjazd					12:28	
ST 2	Tankowanie (do następnego tankowania)	6.20	20.63	26.83			
4	Zawoja		15.33	15.33	00:25	12:53	Sektoria 2
OS4	PRZYSŁÓP	3.20				12:56	
5	Grzechynia		2.18	5.38	00:12	13:08	
OS5	SUCHA BESKIDZKA	3.00				13:11	
5A	Przegrupowanie - wjazd		2.73	5.73	00:12	13:23	
5B	Przegrupowanie - wyjazd				01:35	14:58	
5C	Serwis - wjazd		0.39	0.39	00:13	15:11	
SERWIS C - Plac Targowy Sucha Beskidzka						00:30	
5D	Serwis - wyjazd					15:41	
ST 3	Tankowanie (do następnego tankowania)	6.20	20.24	26.44			
6	Zawoja		15.33	15.33	00:25	16:06	Sektoria 3
OS6	PRZYSŁÓP	3.20				16:09	
7	Grzechynia		2.18	5.38	00:12	16:21	
OS7	SUCHA BESKIDZKA	3.00				16:24	
7A	META RAJDU - Park Zamknięty - Zamek SUSKI		2.73	5.73	00:12	16:36	
		21.02	78.50	99.52	21.12%		
							zachód słońca 20:26

Załącznik nr 2 do Komunikatu nr 2 – RO str. 1

Książka drogowa str. 19 – 20

Było:

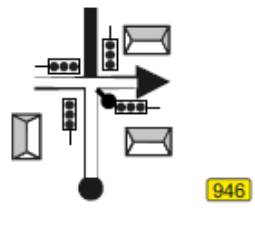



TC 1		MAKÓW PODHALAŃSKI - RYNEK		DISTANCE		LEG	1
TC 1A		PARK ZAMKNIĘTY - WJAZD		18,58	km	SECTION	1
SPECIAL STAGE				AVERAGE		TIME ALLOWED	
				31,85	km/h	35	min
DISTANCE		DIRECTION		INFORMATION		DISTANCE REGRESS	
TOTAL	PARTIAL						
18,25	0,50					0,33	
		26					
18,57	0,32					0,01	
		27					
18,58	0,01					0,00	
		28		49°44'36.8"N 19°36'06.2"E			



Załącznik nr 2 do Komunikatu nr 2 – RO str. 2

Jest:







Książka drogowa strona 19

TC 1 MAKÓW PODHALAŃSKI - RYNEK		DISTANCE		LEG	
TC 1A PARK ZAMKNIĘTY - WJAZD		19,03 km		SECTION 1	
SPECIAL STAGE		AVERAGE		TIME ALLOWED	
		32,65 km/h		35 min	
DISTANCE		DIRECTION		INFORMATION	
TOTAL	PARTIAL			DISTANCE REGRESS	
18,25	0,50			0,83	
18,57	0,32			0,33	
19,02	0,45			0,01	
19,03	0,01			0,00	

Załącznik nr 2 do Komunikatu nr 2 – RO str. 3

Jest:

Książka drogowa strona 20

TC 1B		PARK ZAMKNIĘTY - WYJAZD		DISTANCE		LEG	
TC 1C		SERWIS - WJAZD		0,39 km		SECTION	
SPECIAL STAGE				AVERAGE		TIME ALLOWED	
				2,34 km/h		10 min	
DISTANCE		DIRECTION		INFORMATION		DISTANCE REGRESS	
TOTAL	PARTIAL						
0,00	0,00			 1B 49°44'50.8"N 19°36'11.6"E		0,39	
		1					
0,01	0,01					0,38	
		2					
0,31	0,30					0,08	
		3					
0,39	0,08			 1C 49°44'36.8"N 19°36'06.2"E		0,00	
		4					